



АДМИНИСТРАЦИЯ МУНИЦИПАЛЬНОГО ОБРАЗОВАНИЯ  
«МУНИЦИПАЛЬНЫЙ ОКРУГ КРАСНОГОРСКИЙ РАЙОН  
УДМУРТСКОЙ РЕСПУБЛИКИ»

«УДМУРТ ЭЛЬКУНЫСЬ КРАСНОГОРСК ЁРОС  
МУНИЦИПАЛ ОКРУГ» МУНИЦИПАЛ КЫЛДЫТЭТЛЭН  
АДМИНИСТРАЦИЕЗ

**ПОСТАНОВЛЕНИЕ**

25.08.2025

№ 896

с. Красногорское

Об установлении публичного сервитута  
в отношении земельного участка  
в целях размещения антенно-мачтового  
сооружения связи

На основании ходатайства Публичного акционерного общества «Ростелеком» (ИНН 7707049388, ОГРН 1027700198767) об установлении публичного сервитута (вх. № 3823/02 от 30.07.2025), руководствуясь статьей 23, пунктом 1 статьи 39.37 и Главой V.7. Земельного кодекса Российской Федерации, в связи с необходимостью обеспечения нужд местного населения,

**АДМИНИСТРАЦИЯ ПОСТАНОВЛЯЕТ:**

1. Установить публичный сервитут на срок 49 лет в отношении земельного участка в кадастровом квартале 18:15:028002, площадью 25 кв. м, местоположение: Удмуртская Республика, Красногорский муниципальный округ, село Большой Селег.

2. Утвердить границы публичного сервитута на землях кадастрового квартала, указанного в пункте 1 настоящего постановления, в соответствии с графическим описанием местоположения границ публичного сервитута (прилагается).

3. Цель установления публичного сервитута: размещение антенно-мачтового сооружения связи объекта «Установка АМС БС в Республике Удмуртия Российской Федерации по проекту «Устранение цифрового неравенства» (УЦН 2.0)» в рамках реализации программы Российской Федерации «Информационное общество», утвержденной постановлением Правительства Российской Федерации от 15.04.2014 № 313, в соответствии с приказом Министерства цифрового развития, связи и массовых коммуникаций Российской Федерации от 03.07.2023 № 606 «Об утверждении перечня населенных пунктов с населением от ста до пятисот человек, в которых должны быть установлены точки доступа, в том числе точки доступа, которые должны быть оборудованы средствами связи, используемыми для оказания услуг подвижной радиотелефонной связи».

4. Установить в соответствии с пунктами 3-5 статьи 39.46 Земельного кодекса Российской Федерации размер платы за сервитут согласно расчету, прилагаемому к настоящему постановлению.

Плата за публичный сервитут вносится единым платежом за весь срок публичного сервитута не позднее шести месяцев со дня принятия решения об установлении публичного сервитута, путем

перечисления Управлению Федерального Казначейства по Удмуртской Республике (Администрация муниципального образования Красногорский район, л/с 04133D08750) казн. счет 03100643000000011300 в ОТДЕЛЕНИЕ-НБ УДМУРТСКАЯ РЕСПУБЛИКА//УФК по Удмуртской Республике г. Ижевск, БИК 019401100, Счет органа федерального казначейства 40102810545370000081, ИНН 1837020967, КПП 183701001, код бюджетной классификации 52611105012140000120, ОКТМО 94530000.

5. Отделу по имущественным вопросам Администрации муниципального образования «Муниципальный округ Красногорский район Удмуртской Республики» в течение 5-ти рабочих дней со дня принятия настоящего постановления направить его копию Публичному акционерному обществу «Ростелеком» и с приложением графического описания местоположения границ публичного сервитута в Управление Федеральной службы государственной регистрации, кадастра и картографии по Удмуртской Республике.

6. Публичный сервитут считается установленным со дня внесения сведений о нем в Единый государственный реестр недвижимости.

Обладатель сервитута - Публичное акционерное общество «Ростелеком» (ИНН 7707049388, ОГРН 1027700198767, адрес: 115172, г. Москва, ул. Гончарная, д. 30).

7. Сектору по информатизации Администрации муниципального образования «Муниципальный округ Красногорский район Удмуртской Республики» в течение 5-ти рабочих дней со дня принятия настоящего постановления обеспечить его размещение на официальном сайте муниципального образования «Муниципальный округ Красногорский район Удмуртской Республики» в сети Интернет (раздел - «Официальные документы», подраздел - «Постановления Администрации»).

8. Публичному акционерному обществу «Ростелеком»:

- 1) согласно статье 42 Земельного кодекса Российской Федерации сохранять межевые, геодезические и другие специальные знаки, установленные на землях, в соответствии с действующим законодательством;
- 2) привести земли в соответствие, пригодное для использования в соответствии с разрешенным использованием, в срок не позднее чем 3 месяца после сноса инженерного сооружения, для размещения которого был установлен публичный сервитут.

9. Настоящее постановление вступает в силу с момента его подписания.

Первый заместитель главы Администрации  
по экономике муниципального образования  
«Муниципальный округ Красногорский район  
Удмуртской Республики»



И.Н. Иванова

**ГРАФИЧЕСКОЕ ОПИСАНИЕ  
местоположения границ населенных пунктов, территориальных  
зон, особо охраняемых природных территорий, зон с особыми  
условиями использования территории**

(наименование объекта, местоположение границ которого описано (далее - объект))

**Раздел 1**

Сведения об объекте		
№ п/п	Характеристики объекта	Описание характеристик
1	2	3
1	Местоположение объекта	427662, Удмуртская Республика, Красногорский муниципальный округ, село Большой Селег.
2	Площадь объекта ± величина погрешности определения площади (P ± ΔP)	25 ± 2 м <sup>2</sup>
3	Иные характеристики объекта	<p>Вид объекта реестра границ: Граница публичного сервитута Кадастровый номер квартала: 18:15:028002 Вид или наименование публичного сервитута по документу: Публичный сервитут для использования земель и земельных участков в целях размещения антенно-мачтового сооружения связи по проекту «Устранение цифрового неравенства» Орган, принявший решение об установлении публичного сервитута: Администрация муниципального образования Красногорский муниципальный округ Удмуртской Республики Цель установления публичного сервитута: Размещение объектов электросетевого хозяйства, тепловых сетей, водопроводных сетей, сетей водоотведения, линий и сооружений связи, линейных объектов системы газоснабжения, нефтепроводов и нефтепродуктопроводов, их неотъемлемых технологических частей, если указанные объекты являются объектами федерального, регионального или местного значения, либо необходимы для организации электро-, газо-, тепло-, водоснабжения населения и водоотведения, подключения (технологического присоединения) к сетям инженерно-технического обеспечения, либо переносятся в связи с изъятием земельных участков, на которых они ранее располагались, для государственных или муниципальных нужд (далее также - инженерные сооружения), Публичный сервитут устанавливается для использования земель и земельных участков в целях размещения антенно-мачтового сооружения связи по проекту «Устранение цифрового неравенства» на срок 49 (сорок девять) лет с кадастровым номером 18:15:028002, расположенного по адресу: Российская Федерация, Удмуртская Республика, Красногорский муниципальный округ, с. Большой Селег. Лицо в пользу которого устанавливается публичный сервитут - публичное акционерное общество "Ростелеком" (ОГРН 1027700198767, ИНН 7707049388). Почтовый адрес: 115172, Российская Федерация, Москва, ул. Гончарная, д. 30, стр 1. Контактный телефон/факс: +7 (499) 999-82-83 / +7 (499) 999-82-22. Электронная почта: rostelecom@rt.ru Срок публичного сервитута: продолжительность: 49 (сорок девять) лет Обладатель публичного сервитута: Юридическое лицо, зарегистрированное в Российской Федерации Публичное акционерное общество «Ростелеком» (ИНН: 7707049388, ОГРН: 1027700198767, адрес эл. почты: rostelecom@rt.ru, почтовый адрес: Российская Федерация, 115172, Москва, ул. Гончарная, д. 30, стр. 1).</p>






**ТЕКСТОВОЕ ОПИСАНИЕ**  
местоположения границ населенных пунктов, территориальных зон






Прохождение границы		Описание прохождения границы
от точки	до точки	
1	2	3
—	—	—

# Схема расположения границ публичного сервитута



Масштаб 1:1 000

## Условные обозначения:

- 13:20:0414005 - Обозначение кадастровго квартала
- 0414005:127 - Обозначение и кадастровый номер существующего земельного участка
-  - Существующие границы земельных участков
-  - Существующая часть границы ЗОУИТ (территориальной зоны)
-  - Существующая часть границы публичного сервитута
-  - Проектные границы публичного сервитута
-  - Характерная точка границы публичного сервитута

к постановлению Администрации  
муниципального образования  
«Муниципальный округ Красногорский район  
Удмуртской Республики»  
№ 896 от 25.08.2025

Расчет годовой платы

за публичный сервитут, установленный в отношении земельного участка,  
расположенного на территории Удмуртской Республики  
и находящегося в неразграниченной государственной собственности  
до разграничения государственной собственности на землю

$25 \text{ кв. м.} * 106,18 \text{ руб./кв. м} = 2654,50 \text{ руб.} * 0,1 \% = 2,65 \text{ рублей}$ , где

25 кв. м – площадь установления сервитута

106,8 руб./кв. м – средний удельный показатель кадастровой стоимости земель населенных пунктов по Красногорскому району

0,1 % - процент от кадастровой стоимости, применяемый при расчете платы за публичный сервитут (определен пунктом 4 статьи 39.46 Земельного кодекса Российской Федерации)